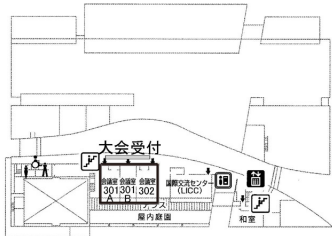


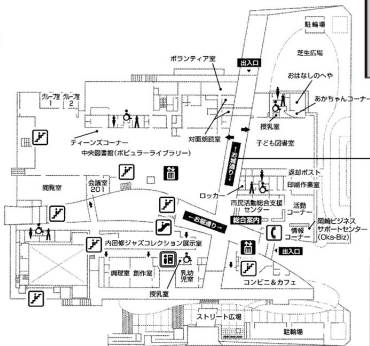
フロア MAP

3F

【研究発表10/29・10/30】
第1会場(3F 会議室301A)
第2会場(3F 会議室301B)
第3会場(3F 会議室302)



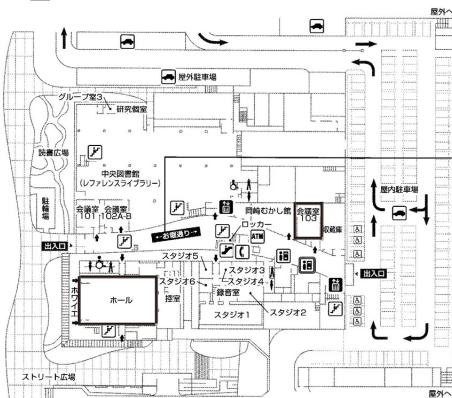
2F



【大会受付10/29・10/30】
午前:3F 研究発表会場前
午後:10/29 1F ホール前
10/30 1F 第4会場前

- W.C
- 階段
- エスカレーター
- エレベーター
- 自動販売機
- 自動販売機 (リブラFree Wi-Fi)
- 公衆電話

1F



■ 施設の中のシンボル通り

お城通り (交流スペース)

「お城通り」は、大樹寺三門から岡崎城天守閣を眺望するビスタラインを表す。長さ60m、幅7mの南北を結ぶ空間です。

お堀通り (交流スペース)

「お堀通り」は、古くは「大林寺郭堀」であったことをイメージし、曲線の通路となっている。長さが100m、幅が6~12mの東西を結ぶ空間です。

【シンポジウム・総会等10/29】

1F ホール

【研究発表10/29・10/30】

第4会場(1F 会議室103)

【特別セッション10/30】

第4会場(1F 会議室103)